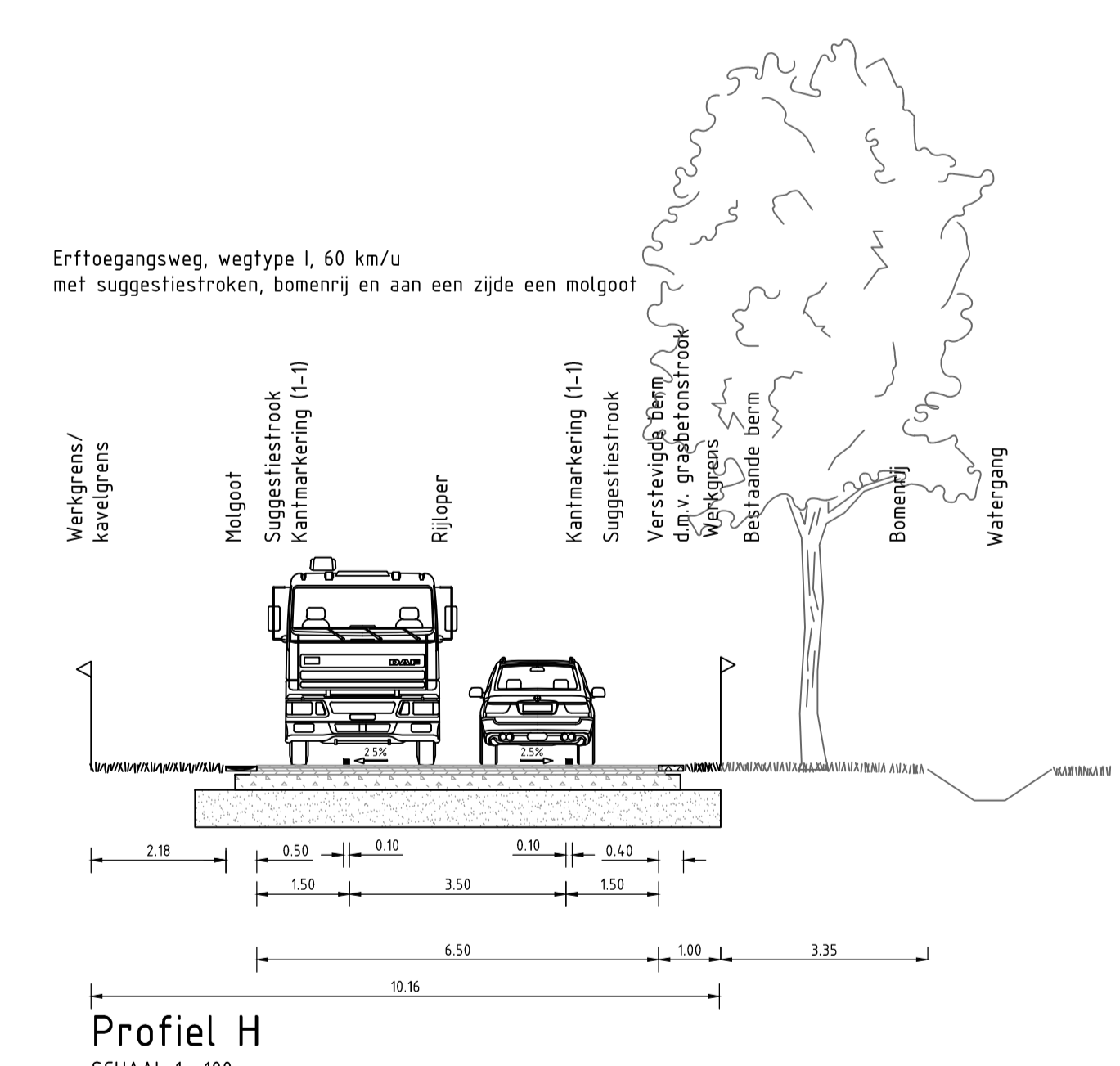
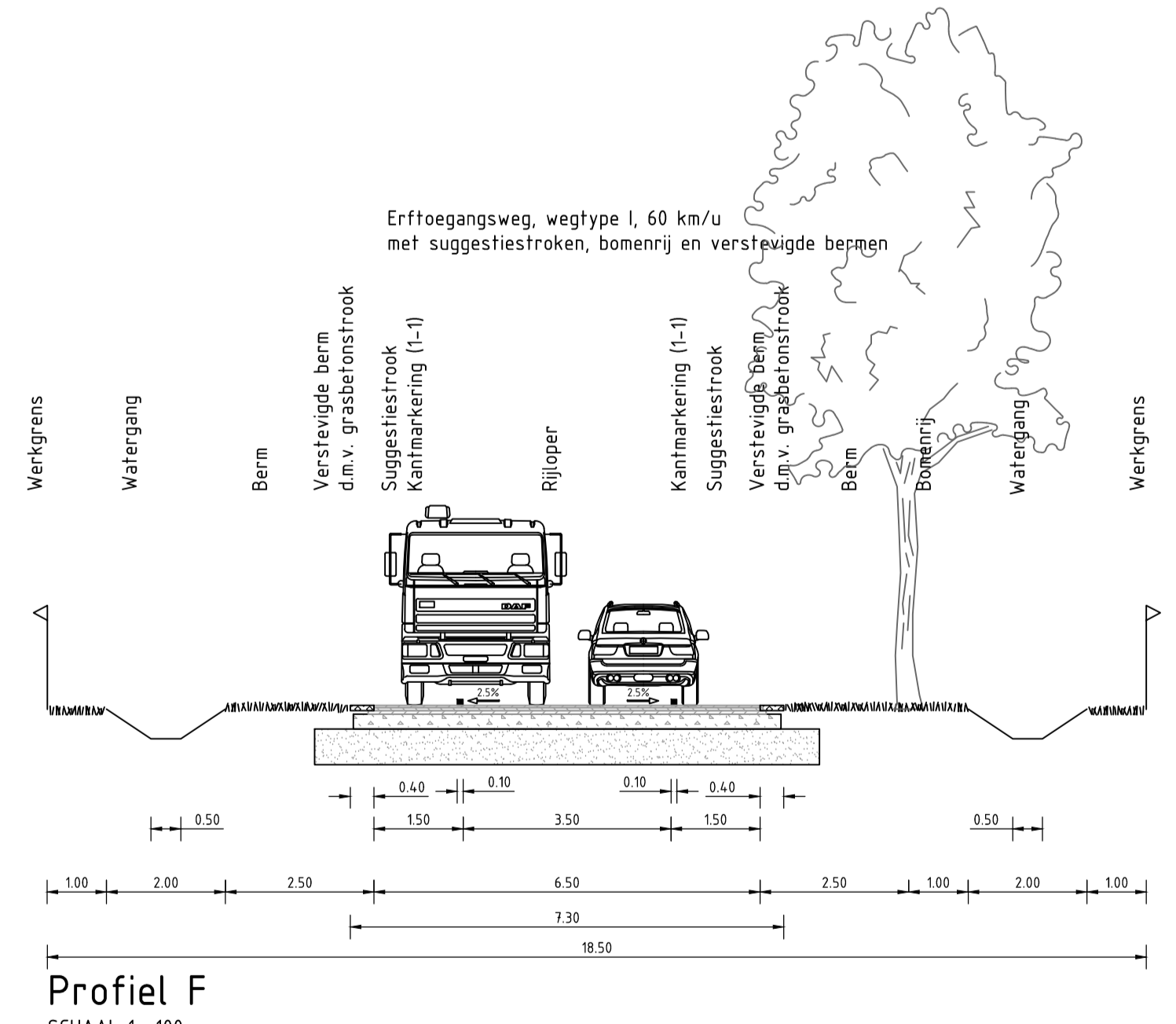
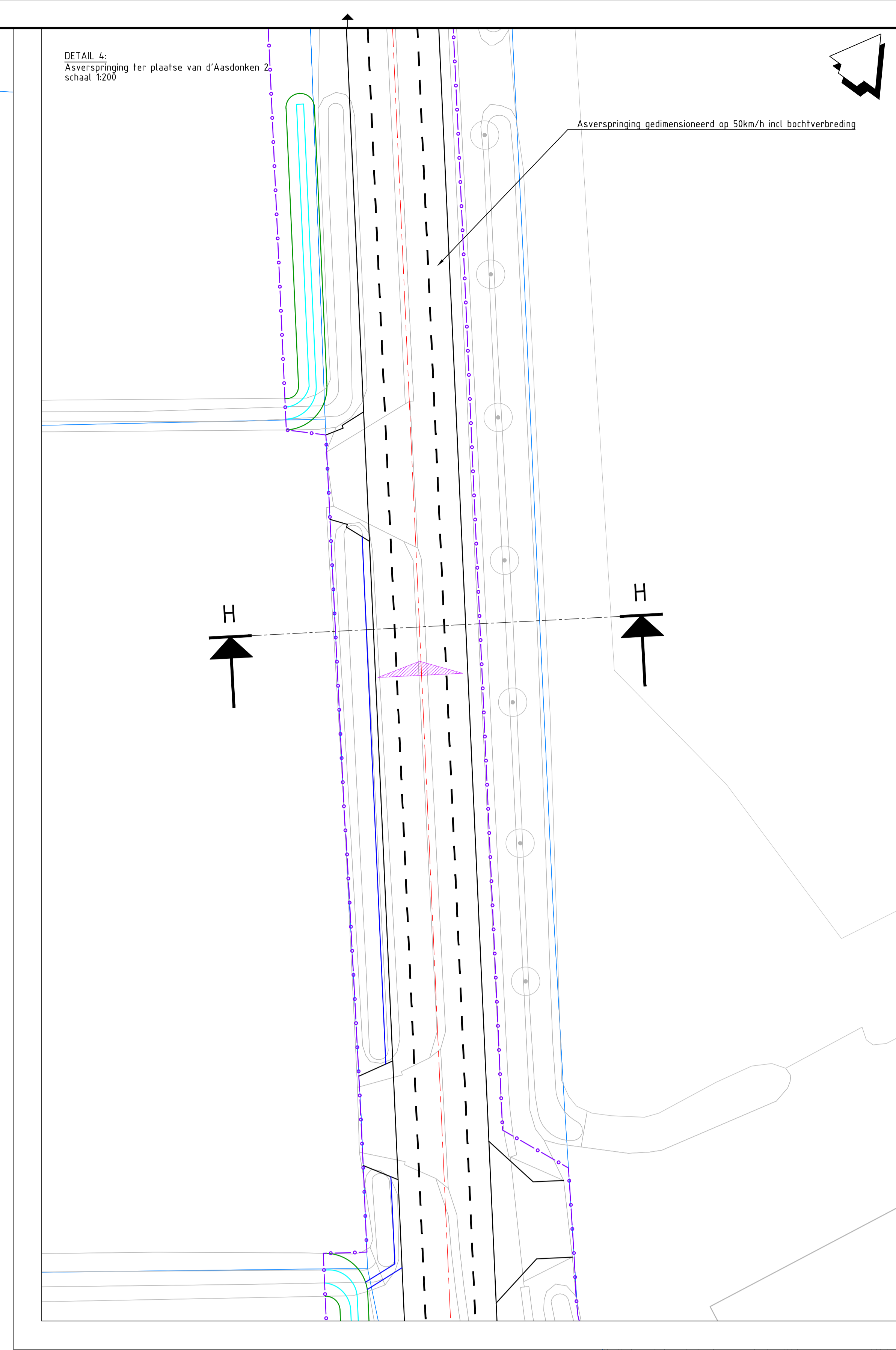
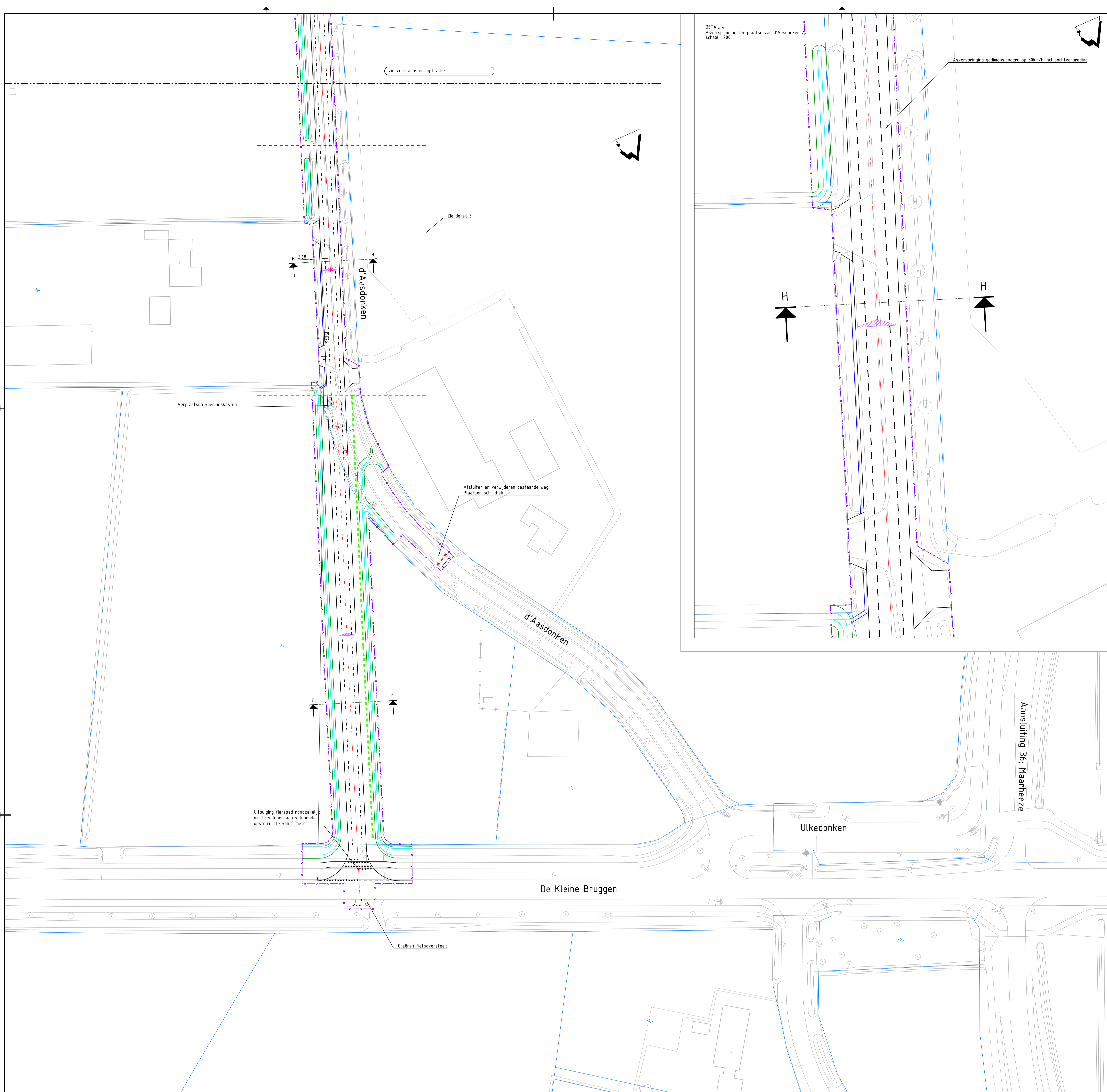


DETAIL 4:  
Asversprong ter plaatse van d'Aasdonken 2  
schaal 1:200



**Legenda**

	Bestaande situatie		1-1 Markering
	Kadastrale grens		1-3 Markering
	Gemeentegrens		0.30-2.70 Markering
	Werkgrens		Haaiertanden
	Aslijn		Blokmarkering
	Kant verharding		0.50-0.50 Markering
	Goot		Geleiderail
	Wegverkanting dakprofiel / op één oor		Verwijderen bestaande beplanting
	Berm		Bosplantsoen
	Bomenrij		Duiker
	Nieuw te planten boom		Locatie profiel
	Te verwijderen boom		
	Watergang		

<p>Version D Omschrijving: Aanpak van de overleg opdrachtgever Datum: 08-1-2019 Get. ruzendaal</p>	<p>Con. groenhorst Vrij. groenhorst</p>
<p>Version C Omschrijving: definitieve tracé blad 8 en 9 Datum: 28-02-2019 Get. hofman</p>	<p>Con. groenhorst Vrij. groenhorst</p>
<p><b>Opdrachtgever</b>    </p>	
<p><b>Advies- en Ingenieursorganisatie</b>            Design &amp; Consultancy for natural and built assets</p>	
<p><b>Project</b>          VO ontwerp SMNA2          Projectnummer: E07061201755.0100          Fase: Voorontwerp</p>	
<p><b>Onderwerp</b>          Voorkeursalternatief</p>	
<p>Schaal: 1:1500          Contractnummer: n.v.t.          Tekeningnummer: 01</p>	<p>Bladformaat: A0          Bladnummer: 9 van 9          Status: Concept</p>